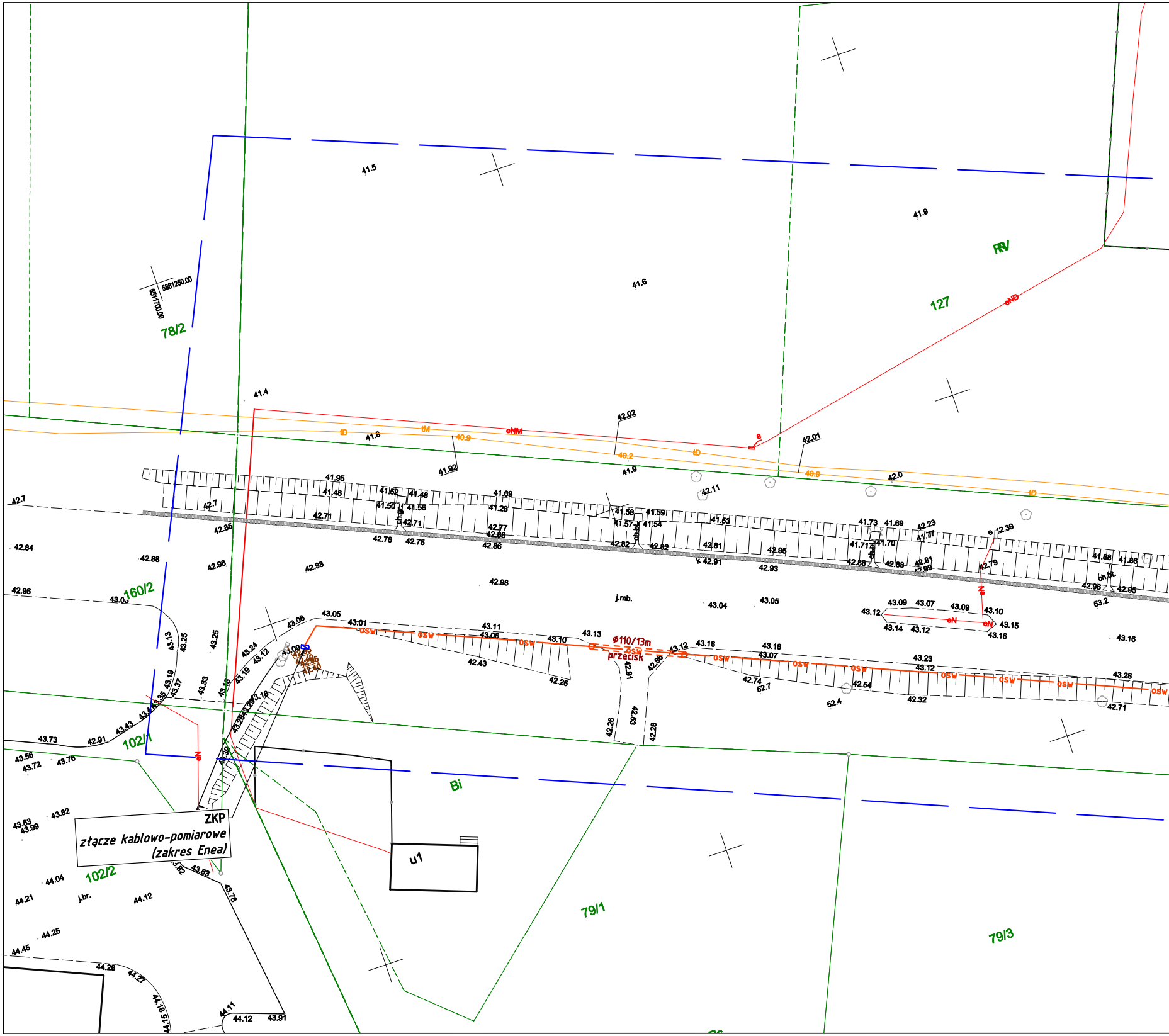
5881250.00
6511700.00
78/2
127
RV
160/2
102/1
102/2
Bi
79/1
79/3
u1
ZKP
złącze kablowo-pomiarowe
(zakres Enea)
ø110/13m
przecisk
osw
eNM
eND
eN
tD
tM
j.mb.
j.br.
ch.bt.
41.5
41.9
41.6
41.4
42.02
42.01
40.9
40.2
42.0
41.8
41.92
42.11
42.7
42.84
42.96
42.88
42.98
42.93
43.04
43.05
43.16
43.28
43.73
44.04
44.21
44.12
44.25
44.45
44.28
44.11
43.91

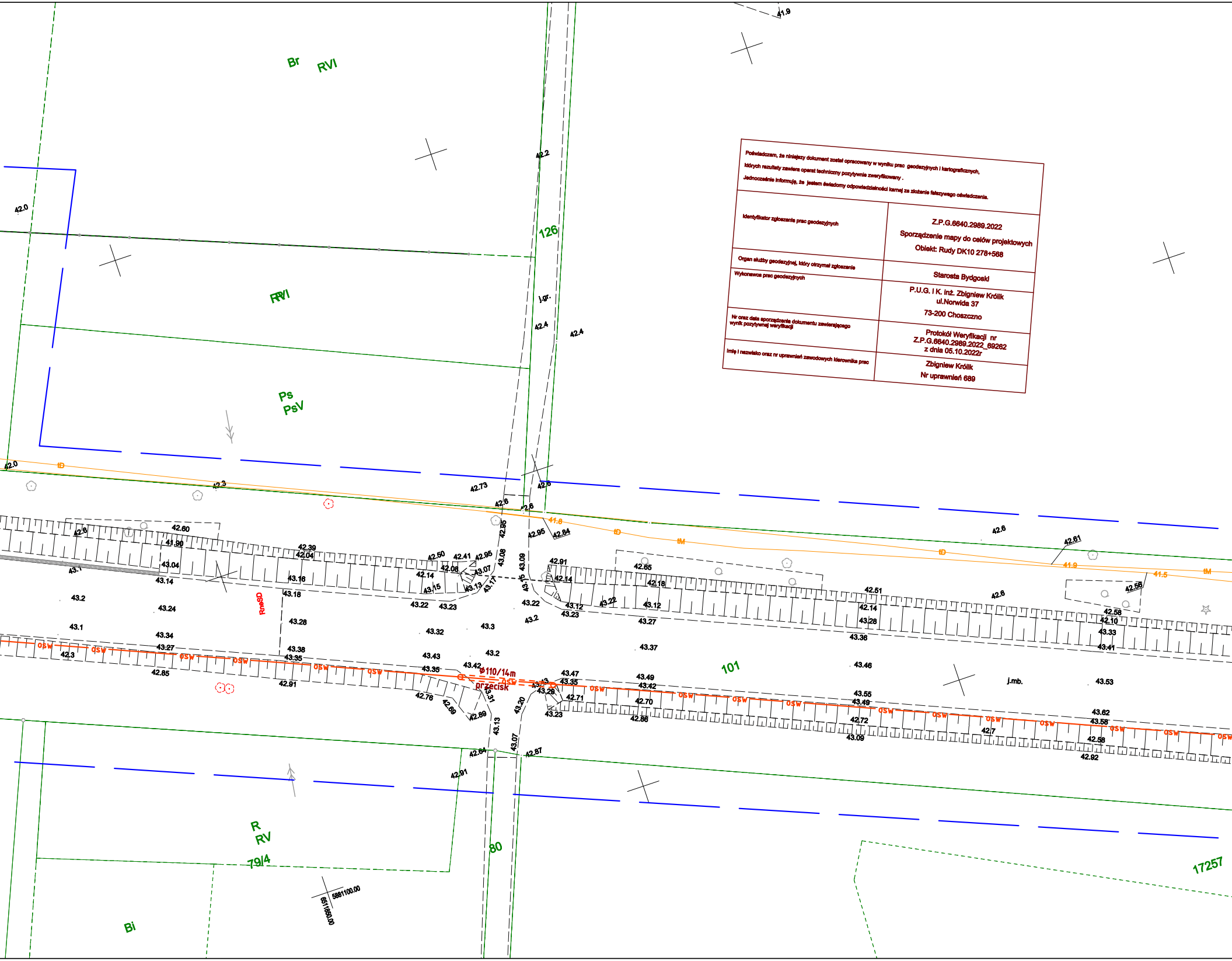
Br
RVI
RVI
Ps
PsV
126
j.gr.
101
j.mb.
80
R
RV
79/4
Bi
17257
RnsSD
Ø110/14m
przecisk
osw
tD
tM
5881100.00
6511850.00
42.0
42.2
42.4
42.3
42.73
42.6
41.8
41.9
41.5
42.60
41.90
42.39
42.04
43.04
43.14
43.16
43.18
43.2
43.24
43.1
43.34
43.27
43.28
43.38
43.35
42.85
42.91
42.76
42.69
42.89
43.13
43.07
42.84
42.87
42.91
42.95
42.61
42.65
42.18
43.12
43.22
43.23
43.27
43.37
43.47
43.49
43.42
43.35
43.29
42.71
42.70
42.86
43.20
43.23
43.46
43.53
43.55
43.49
42.72
43.09
42.7
42.58
42.92
43.62
43.58
42.51
42.14
43.28
43.36
42.58
42.10
43.33
43.41
42.56
43.32
43.3
43.43
43.2
43.42
43.31

Poświadczam, że niniejszy dokument został opracowany w wyniku prac geodezyjnych i kartograficznych, których rezultaty zawiera operat techniczny pozytywnie zweryfikowany . Jednocześnie informuję, że jestem świadomy odpowiedzialności karnej za złożenie fałszywego oświadczenia.	
Identyfikator zgłoszenia prac geodezyjnych	Z.P.G.6640.2989.2022 Sporządzenie mapy do celów projektowych Obiekt: Rudy DK10 278+568
Organ służby geodezyjnej, który otrzymał zgłoszenie	Starosta Bydgoski
Wykonawca prac geodezyjnych	P.U.G. i K. inż. Zbigniew Królik ul.Norwida 37 73-200 Choszczno
Nr oraz data sporządzenia dokumentu zawierającego wynik pozytywnej weryfikacji	Protokół Weryfikacji nr Z.P.G.6640.2989.2022_69262 z dnia 05.10.2022r
Imię i nazwisko oraz nr uprawnień zawodowych kierownika prac	Zbigniew Królik Nr uprawnień 689

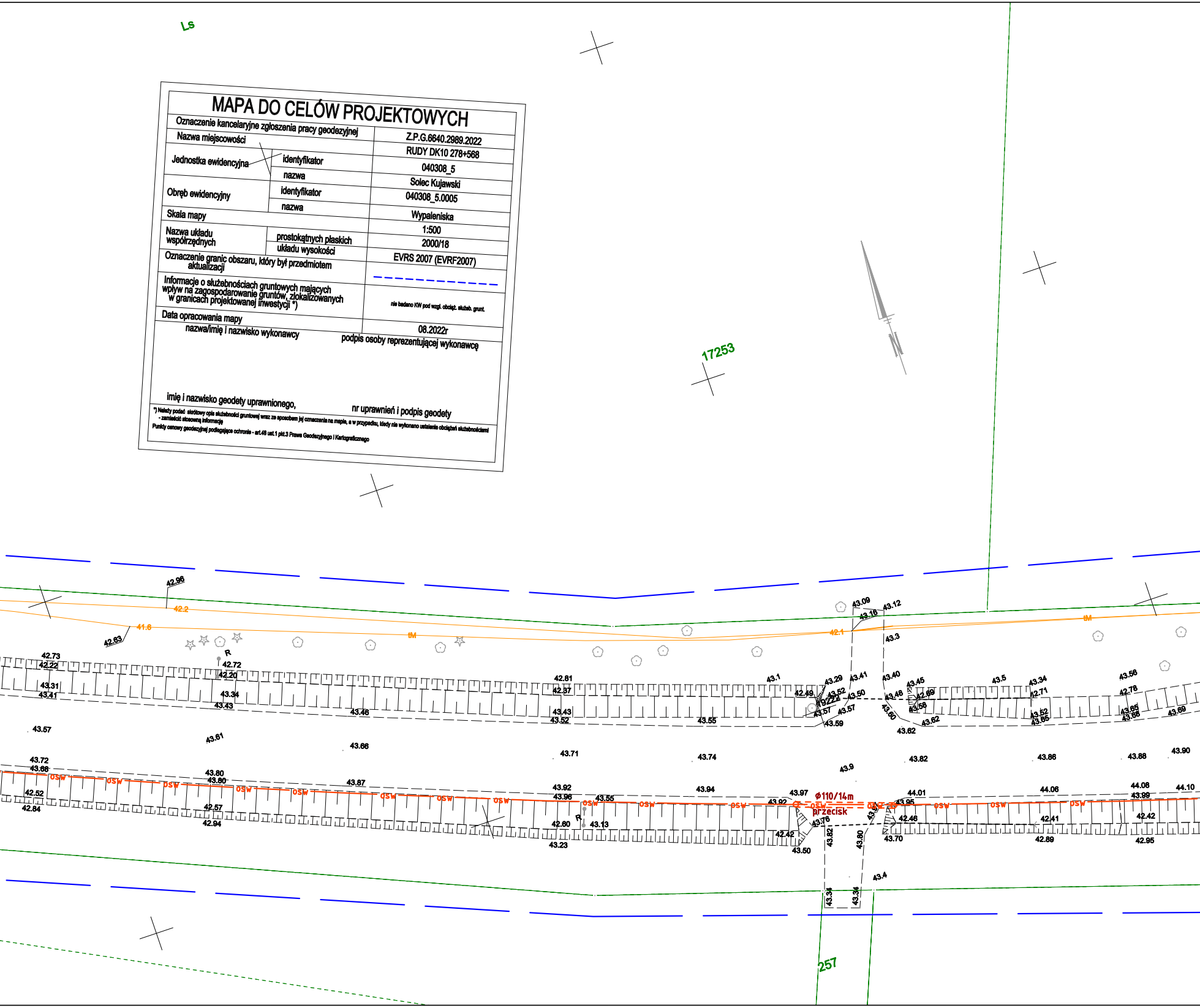
Ls
17253
257
N
42.96
42.2
41.6
42.63
tM
42.1
43.09
43.12
43.16
43.3
R
42.73
42.22
43.31
43.41
42.72
42.20
43.34
43.43
43.46
43.57
43.61
43.66
42.81
42.37
43.43
43.52
43.55
43.1
43.29
42.49
43.52
19222
43.57
43.59
43.41
43.50
43.57
43.40
43.48
43.60
43.62
43.45
42.69
43.58
43.62
43.5
43.34
42.71
43.52
43.65
43.56
42.78
43.65
43.68
43.69
43.71
43.74
43.9
43.82
43.86
43.88
43.90
43.72
43.66
OSW
42.52
42.84
43.80
43.80
42.57
42.94
43.87
43.92
43.96
43.55
42.60
43.13
43.23
43.94
43.97
43.92
ϕ110/14m
przecisk
43.76
42.42
43.50
43.82
43.80
43.34
43.34
43.4
44.01
43.95
42.46
43.70
44.06
42.41
42.89
44.08
43.99
44.10
42.42
42.95

MAPA DO CELÓW PROJEKTOWYCH

Oznaczenie kancelaryjne zgłoszenia pracy geodezyjnej		Z.P.G.6640.2989.2022
Nazwa miejscowości		RUDY DK10 278+568
Jednostka ewidencyjna	identyfikator	040308_5
	nazwa	Solec Kujawski
Obręb ewidencyjny	identyfikator	040308_5.0005
	nazwa	Wypaleniska
Skala mapy		1:500
Nazwa układu współrzędnych	prostokątnych płaskich	2000/18
	układu wysokości	EVRS 2007 (EVRF2007)
Oznaczenie granic obszaru, który był przedmiotem aktualizacji		– – – – – – – – – – – –
Informacje o służebnościach gruntowych mających wpływ na zagospodarowanie gruntów, zlokalizowanych w granicach projektowanej inwestycji *)		nie badano KW pod wzgl. obciąż. służeb. grunt.
Data opracowania mapy		08.2022r

nazwa/imię i nazwisko wykonawcy

podpis osoby reprezentującej wykonawcę

imię i nazwisko geodety uprawnionego,

nr uprawnień i podpis geodety

*) Należy podać skrótowy opis służebności gruntowej wraz ze sposobem jej oznaczenia na mapie, a w przypadku, kiedy nie wykonano ustalenia obciążeń służebnościami - zamieścić stosowną informację

Punkty osnowy geodezyjnej podlegające ochronie - art.48 ust.1 pkt.3 Prawa Geodezyjnego i Kartograficznego

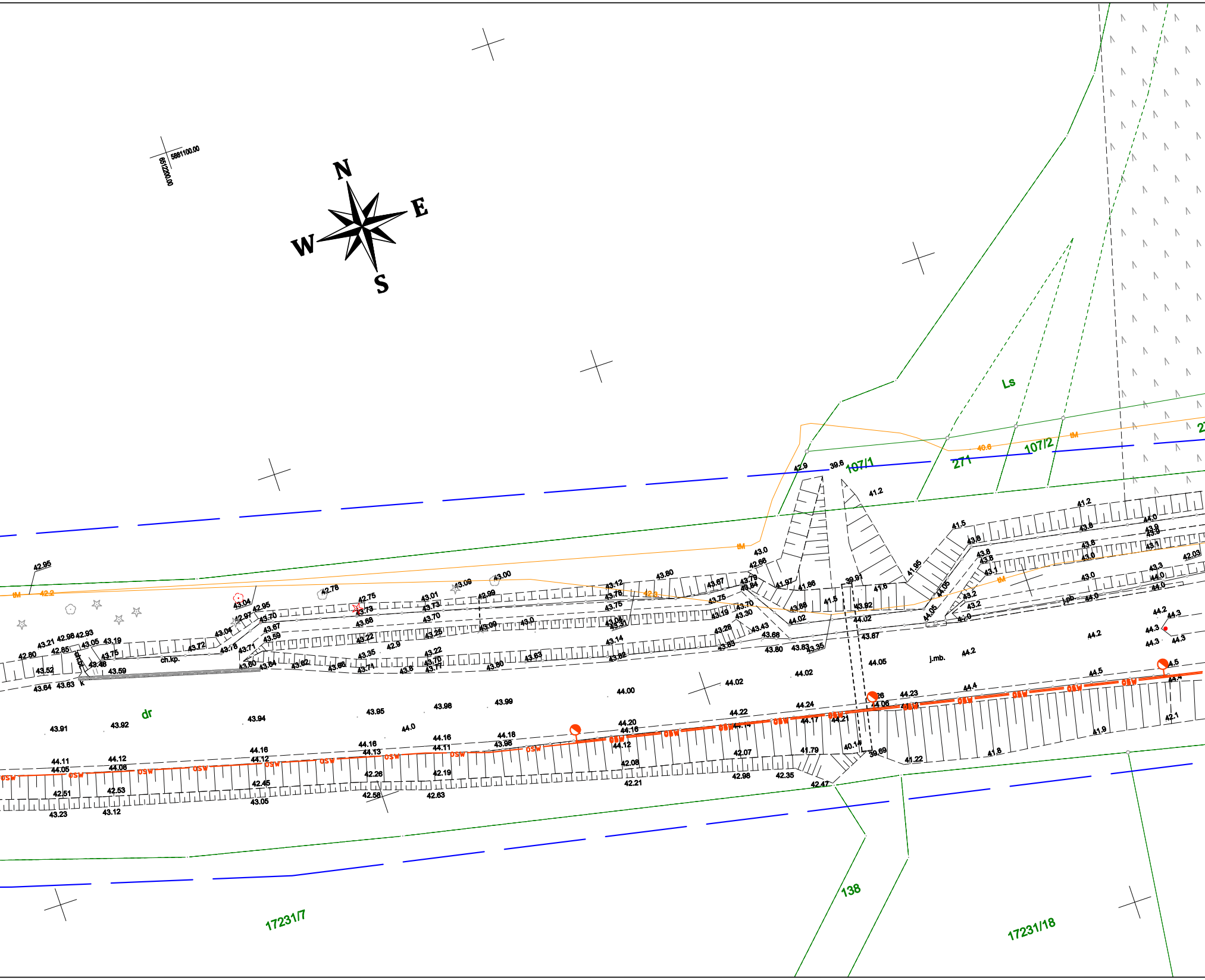
N
E
S
W
5881100.00
6612200.00
Ls
107/1
107/2
271
138
17231/7
17231/18
dr
ch.kp.
j.mb.
j.pb.
osw
tM
42.95
42.2
43.04
42.78
42.75
43.09
43.00
43.80
43.12
43.67
39.6
42.9
41.2
41.5
41.95
39.91
44.02
44.00
43.95
43.98
43.99
43.94
43.92
43.91
44.05
44.2
44.5
44.4
42.1
41.9
41.8
41.22
39.69
40.14
41.79
42.47

UWAGI:

Równolegle z kablami prowadzić bednarkę ocynkowaną Fe/Zn 25x4.
Do bednarki przytączyć wszystkie stupy.

LEGENDA

—osw—	PROJ. KABEL OŚWIETLENIOWY nn-0,4kV
⊂ = = = ⊃	PROJ. RURA OSŁONOWA NA KABLU
◪	PROJ. LATARNIA OŚWIETLAJĄCA PRZEJŚCIE DLA PIESZYCH
●-	PROJ. LATARNIA OŚWIETLAJĄCA STREFĘ PRZEJŚCIOWĄ PRZEJŚCIA DLA PIESZYCH
▭	PROJ. SZAFA OŚWIETLENIOWA

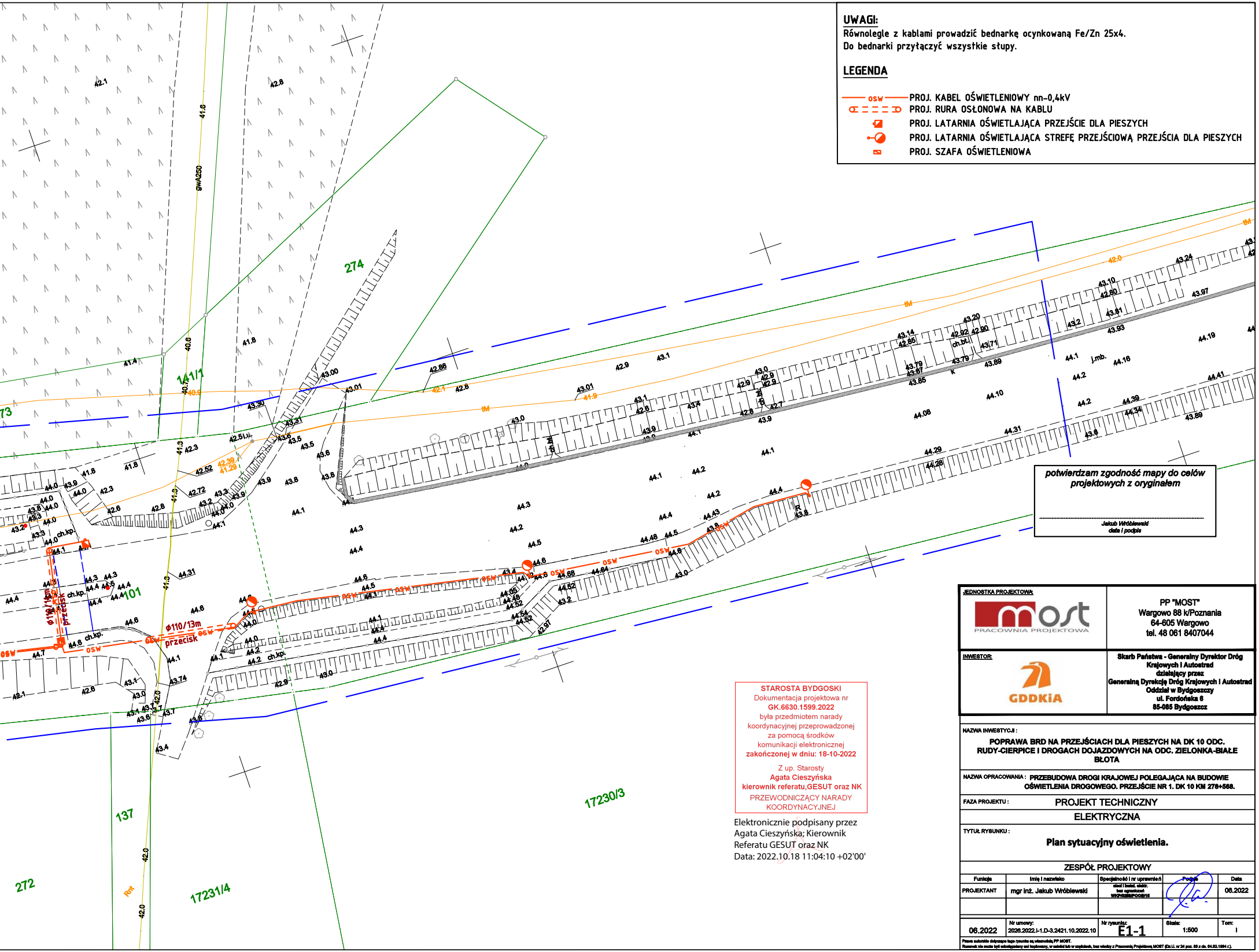
274
141/1
101
137
272
17230/3
17231/4
73
gwA250
osw
ø110/13m
przecisk
ch.kp.
ch.bt.
j.mb.
tM
42.1
42.8
41.8
43.00
43.01
44.1
44.6
44.4
43.6

potwierdzam zgodność mapy do celów projektowych z oryginałem

Jakub Wróblewski
data i podpis

STAROSTA BYDGOSKI
Dokumentacja projektowa nr
GK.6630.1599.2022
była przedmiotem narady
koordynacyjnej przeprowadzonej
za pomocą środków
komunikacji elektronicznej
zakończonej w dniu: 18-10-2022

Z up. Starosty
Agata Cieszyńska
kierownik referatu,GESUT oraz NK
PRZEWODNICZĄCY NARADY
KOORDYNACYJNEJ

Elektronicznie podpisany przez
Agata Cieszyńska; Kierownik
Referatu GESUT oraz NK
Data: 2022.10.18 11:04:10 +02'00'

JEDNOSTKA PROJEKTOWA:	PP "MOST" Wargowo 88 k/Poznania 64-605 Wargowo tel. 48 061 8407044
INWESTOR: GDDKiA	**Skarb Państwa - Generalny Dyrektor Dróg Krajowych i Autostrad działający przez Generalną Dyrekcję Dróg Krajowych i Autostrad Oddział w Bydgoszczy ul. Fordońska 6 85-085 Bydgoszcz**

NAZWA INWESTYCJI :

POPRAWA BRD NA PRZEJŚCIACH DLA PIESZYCH NA DK 10 ODC. RUDY-CIERPICE I DROGACH DOJAZDOWYCH NA ODC. ZIELONKA-BIAŁE BŁOTA

NAZWA OPRACOWANIA : **PRZEBUDOWA DROGI KRAJOWEJ POLEGAJĄCA NA BUDOWIE OŚWIETLENIA DROGOWEGO. PRZEJŚCIE NR 1. DK 10 KM 278+568.**

FAZA PROJEKTU : PROJEKT TECHNICZNY

ELEKTRYCZNA

TYTUŁ RYSUNKU :

Plan sytuacyjny oświetlenia.

ZESPÓŁ PROJEKTOWY

Funkcja	Imię i nazwisko	Specjalność i nr uprawnień	Podpis	Data
PROJEKTANT	mgr inż. Jakub Wróblewski	sieci i instal. elektr. bez ograniczeń WKP/0255/POOE/15		06.2022

06.2022	Nr umowy: 2026.2022.I-1.D-3.2421.10.2022.10	Nr rysunku: E1-1	Skala: 1:500	Tom: I

Prawa autorskie dotyczące tego rysunku są własnością PP MOST.
Rysunek nie może być udostępniany ani kopiowany, w całości lub w częściach, bez wiedzy z Pracownią Projektową MOST (Dz.U. nr 24 poz. 83 z dn. 04.02.1994 r.).